

## **Per la vessant nord de la Serra Major del Montsant: La vall del Silenci pel congost del Fraguerau, i l'ascensió a la Punta dels Pins Carrassers i baixada al Toll de l'odu del barranc dels Pèlags.**

El Parc Natural de la Serra del Montsant s'estén en el sector occidental de la Serralada prelitoral catalana, dins la comarca del Priorat. Serra d'elevat simbolisme espiritual, ofereix a través del seu paisatge la petjada de l'activitat humana, lligada a un important patrimoni natural que aplega una elevada diversitat biològica, propiciada per un particular relleu de cingles, barrancs i congostos, junt a la confluència de diverses regions climàtiques. El seu nom respon al gran nombre d'ermitans i ascetes que hi buscaren recolliment a l'antigor.

Avui caminarem per la vessant nord de la Serra Major, aproximant-nos-hi des de la població d'Ulldemolins. Diferents seran les dues rutes que us proposem, però totalment complementàries, com formant part d'una ruta més llarga que no ens és possible abastir.


**LA CURTA:** Pel GR 65.5.1 sortirem per pista des de l'Ermita de Santa Magdalena (700m), S XVI i de caire renaixentista, anomenada la catedral del Montsant, passant per la de Sant Antoni (650m), fins baixar al riu Montsant. Les Cadolles Fondes, gorges profundes i vistoses, ens endinsaran en el congost de Fraguerau, de formes capricioses, pel que transcorre el riu en direcció a Margalef. Trobarem el pont penjant, que no creuarem ara sinó a la tornada, i seguirem caminant pel sender del congost del riu. En trobar i pujar per un trencall a mà esquerra, essent al principi costerut, ens farà agafar alçada i vistes i ens donarà una altra perspectiva dels revolts i les formes del congost. Serem en l'extrem oest i més baix de la carena de la Punta dels Pins Carrassers, cim al que hauran ascendit els de la llarga.

Ja de tornada, en trobar el pont el creuarem seguint el GR, caminant per dins del bosc fins a trobar l'ermita de Sant Bertomeu de Fraguerau, temple de reduïdes dimensions emplaçat en un bucòlic i idíl·lic paratge des d'on gaudirem d'unes bones vistes de l'entorn muntanyenc, i que conforma un dels racons més solitaris i feréstecs de l'accidentada serra del Montsant. Fou fundat per Guerau Miquel al s XII, llegendari ermità de l'època que habità la serra i donà nom al congost. I tornarem pel mateix camí fins a Sant Antoni.




El congost de Fraguerau, i les Cadolles Fondes

**La sortida curta, anar i tornar són 11 km i 250 m aprox. de desnivell acumulat.**  
Si ascendim pel sender costerut, s'incrementa en **100 m el desnivell.**




**LA LLARGA:** Des de l'ermita de Sant Antoni seguirem només un petit tram del GR 65.5.1 fins a una bassa antiincendis ben visible. Per l'esquerra d'aquesta iniciarem l'ascensió pel Grau de Sant Antoni que, al poc de començar, s'endinsa en el bosc, convertint-se en un corriol costerut, a cops una mica desdibuixat però continu, amb pujada forta i continuada. Arribarem a un fantàstic balcó, amb vistes a Ulldemolins, als relleus pels que transcorre el riu Montsant cap a ponent i, especialment, a la majestuosa i singular cinglera amb la Punta dels Pins Carrassers (1.056 m). Hi ascendirem i tornarem, per llavors seguir cap al Pi de la Carabasseta. En aquest punt ens endinsem al cor de la serra amb el GR 171 que, tot baixant gradualment per les terrasses naturals del torrent del Madelenet, un cop envoltem la cinglera de la Mola, ens menarà al barranc dels Pèlags, i al Toll de l'Ou, (quasi) sempre amb aigua i amb la remor de l'espetec de les aigües pels congostos entre les roques erosionades. Diferents salts i tolls avancen barranc enllà, obrint-se a la vall, fins abocar a ponent al riu Montsant en l'Aiguabarreig, aigües avall del Pont penjant.

Abans de tornar cap el Pi de la Carabasseta, ascendirem per un corriol estret i una mica aeri per poder gaudir de la vall del barranc i dels estrats de la cara sud de la Punta dels Pins Carrassers, fins a trobar el PR-C-14, amb el que iniciarem la tornada, envoltant un de Els Castells que singularitzen la carena sud de la vall. Al trobar el GR, el seguirem en direcció est, per on hem vingut fins arribar al Pi de la Carabasseta. Un dels ramals del GR ens durà fins a Santa Magdalena, S XVI i de caire renaixentista, anomenada la catedral del Montsant. Per una pista a mà esquerra, podrem arribar a Sant Antoni.



Punta dels Pins Carrassers i els salts del Toll de l'Ou, al barranc dels Pèlags.



**La llarga té, aproximadament, una longitud de 12 km i 700 m desnivell acumulat.**

**NOTA:** Important dur botes i pals, i aigua, ja que especialment a la llarga difícil trobar font, a més de l'equipament habitual.

**Centre Excursionista Esplugues** – St. Francesc Xavier, 5-7, Tel. 93 473 39 09  
08950 Esplugues de Llobregat

També per correu electrònic: [secretaria@esplugaviva.cat](mailto:secretaria@esplugaviva.cat)

Visiteu la nostra plana a la xarxa: [www.CentreExcursionistaEsplugues.cat](http://www.CentreExcursionistaEsplugues.cat)

Data: **Diumenge 16 d'octubre 2016**

Hora sortida: **7 h. del matí**. Lloc: **Pl. Santa Magdalena (Ajuntament)**

Preu socis: **14 €** No socis: **17 €** Menors acompanyats d'adult responsable: **10 €**

**Hem d'estar tots federats (modalitat A).** (\*) **Cost per federar-se per un dia: 5,00 €**

Reserva de plaça fins dimecres abans de l'excursió

**Envia les teves 4 millors fotos de l'excursió a [foto.esviva@gmail.com](mailto:foto.esviva@gmail.com) - Secció "fotografies d'activitats", i es podran veure des de l'enllaç de la web al Picassa**